
























# ÚZEMNĚ ANALYTICKÉ PODKLADY ORP LITOMĚŘICE 2020

## B1 - výkres hodnot území - LEGENDA












### Přírodní hodnoty

	památný strom
	dálkový migrační koridor
	ÚSES, LBK - místní (lokální) biokoridor
	ÚSES, NBC - nadregionální biocentrum
	ÚSES, NBK - nadregionální biokoridor
	ÚSES, RBC - regionální biocentrum
	ÚSES, RBK - regionální biokoridor
	ÚSES, LBC - místní (lokální) biocentrum
	ÚSES, LBK - místní (lokální) biokoridor
	ÚSES, hranice biochory
	NPR, PR, NPP, PP
	I. zóna CHKO
	II. zóna CHKO
	III. zóna CHKO
	IV. zóna CHKO
	přírodní park
	lokality Ramsarské úmluvy
	Natura 2000 - evropsky významná lokalita
	migračně významná území
	DP - dobývací prostor
	CHLÚ - chráněné ložiskové území
	výhradní bilancované ložisko nerostných surovin
	schválený prognózní zdroj vyhrazených nerostů

### Kulturní hodnoty

	dominanta kulturně historická
	dominanta technická
	místo vyhlídky
	místo významné události
	architektonicky významný objekt
	historicky významná stavba
	válečný hrob
	nemovitá kulturní památka
	nemovitá národní kulturní památka
	městská památková rezervace
	vesnická památková rezervace
	vesnická památková zóna
	region lidové architektury
	urbanisticky významný kompoziční prvek
	archeologické naleziště

### Civilizační hodnoty

	objekt/zařízení protipovodňové ochrany
	objekt/zařízení protipovodňové ochrany
	objekt požární ochrany
	objekt důležitý pro plnění úkolů policie ČR
	objekt důležitý pro obranu státu (OBS)
	stezka pro pěší
	cyklostezka (a pro jízdu na kol. bruslích)
	plocha občanské vybavenosti
	plocha občanské vybavenosti - veřejné pohřebiště
	plocha občanské vybavenosti - sport a tělovýchova
	plocha veřejného prostranství

### Podkladové vrstvy

	dálnice
	silnice I. třídy
	silnice II. třídy
	silnice III. třídy
	železniční trať celostátní
	železniční trať regionální
	vodní tok
	vodní tok
	vodní nádrž
	plocha lesa
	hranice obce
	hranice katastru
	hranice zastavěného území obce