





























































# ÚZEMNĚ ANALYTICKÉ PODKLADY ORP LITOMĚŘICE 2020

## B2 - výkres limitů využití území - LEGENDA











### Technická infrastruktura

-  zdroj přírodní pitné vody
-  čerpací stanice vodárenská na vodovodním řadu
-  úpravna vody
-  vodojem
-  vodojem zemní
-  ostatní zařízení k zásobování vodou
-  vodovodní řad
-  OP vod.zdroje (nerozlišeno)
-  ČOV - čistírna odpadních vod
-  ČS - čerpací stanice odpadních vod
-  odlehčovací komora
-  výústní objekt
-  ostatní zařízení k odvádění a čištění odpad. vod
-  kanalizační stoka
-  OP zařízení na kanalizační síti
-  DTS
-  venkovní stanice (rozvodna, transformovna)
-  ostatní zařízení zpracování a distribuce el. energie
-  elektrárna solární, fotovoltaická
-  malá vodní elektrárna
-  vedení elektrické sítě ZVN 300 až 800 kV
-  vedení elektrické sítě VVN 52 až 300 kV
-  vedení elektrické sítě VN 1 až 52 kV
-  vedení elektrické sítě NN do 1 kV
-  OP elektrické stanice
-  OP vedení elektrické sítě
-  regulační/měřící stanice STL
-  regulační/měřící stanice VTL
-  regulační/měřící stanice VVTL
-  regulátor distribuční STL
-  stanice katodové ochrany
-  ostatní zařízení zpracování a distribuce plynu
-  kabel katodové ochrany (PKO kabel)
-  plynovod VTL nad 40 bar
-  plynovod VTL do 40 bar
-  plynovod STL
-  plynovod NTL
-  BP objektu na plynovodní síti
-  OP objektu na plynovodní síti
-  BP plynovodu
-  OP plynovodu
-  OP produktovodu
-  kotelna
-  předávací stanice
-  výměňková stanice
-  ostatní zařízení zpracování a distribuce tepla
-  místní rozvod tepla
-  OP objektu na teplotěnské síti
-  OP teplotěnské sítě
-  radiová stanice na RR trase
-  vysílač
-  základnová stanice
-  telefonní ústředna
-  blíže neurčená komunikační zařízení
-  radioreléová trasa
-  komunikační vedení
-  dálkový telekomunikační kabel
-  OP objektu na elektronickém komunikačním zařízení
-  OP komunikačního vedení
-  OP radioreléové trasy (RRT)

### Dopravní infrastruktura

-  dálnice
-  silnice I. třídy
-  silnice II. třídy
-  silnice III. třídy
-  místní komunikace
-  účelová komunikace
-  železniční trať celostátní
-  železniční trať regionální
-  OP železniční dráhy
-  vlečka
-  OP vlečky
-  plocha pro vzlety a přistání
-  vodní cesta

### Geologické poměry

-  staré důlní dílo
-  poddolované území
-  poddolované území
-  sesuvné území
-  sesuvné území
-  výhradní bilancované ložisko nerostných surovin
-  schválený prognózní zdroj vyhrazených nerostů
-  CHLÚ - chráněné ložiskové území
-  DP - dobývací prostor
-  chráněné území pro zvláštní zásahy do zemské kůry